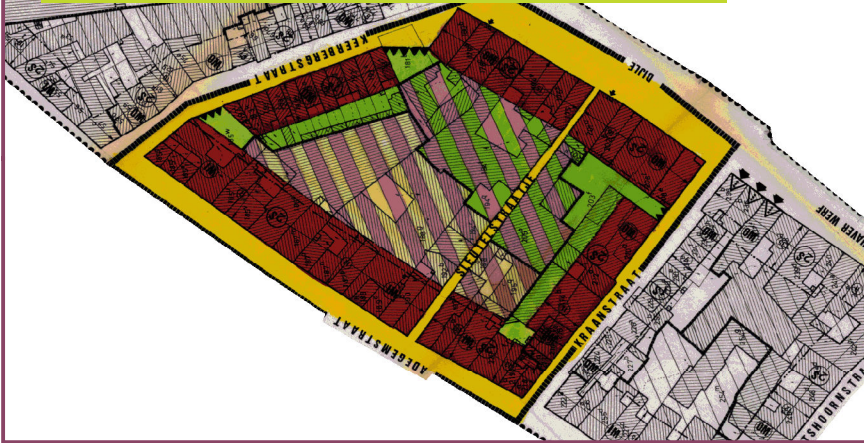










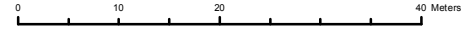
Op te heffen BPA nr. 20 (2) 4 wijzigingsplan
Kraanstraat – Adegemstraat – Keerbergstraat - Dijle
(d.d. 28/12/1984) (deel)



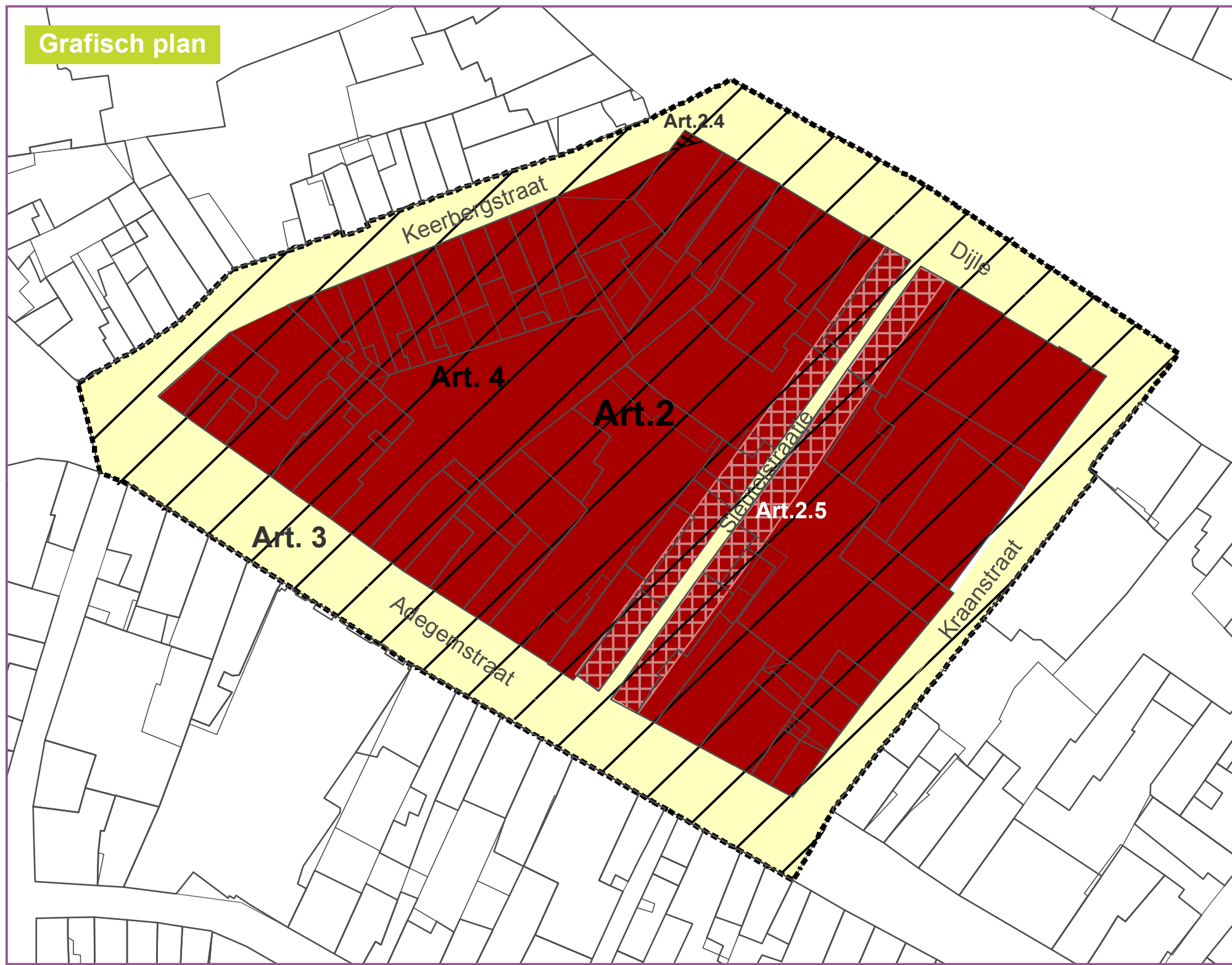
Legende

-  Contour RUP 'Dijle-Keerbergstraat'
-  Art. 2 Woongebied
-  Art. 2.4 Bouwvrije strook (overdruk)
-  Art. 2.5 Sleutelstraatje (overdruk-indicatief)
-  Art. 3 Openbaar domein
-  Art. 4 CHE-gebied (overdruk)
-  Administratief perceel (GRB, adp)
-  Gebouw (GRB, gbg)

 **1:750 (A3)**
GRB, Bron: AGIV Agentschap voor Geografische Informatie Vlaanderen
Orthofotomosaiek, middenschallig, winteropnamen, kleur,
Vlaanderen, 2014.05, Bron: GDI-Vlaanderen



Grafisch plan



PROVINCIE
ARRONDISSEMENT
STAD

ANTWERPEN
MECHELEN
MECHELEN

RUIMTELIJK UITVOERINGSPLAN: RUP DIJLE KEERBERGSTRAAT

Grafisch plan

Datum: 7 juni 2016
Plannummer: 03

Voorlopig aanvaard door de gemeenteraad van Mechelen in zitting van

De secretaris,
E. Laga

De voorzitter
D. Van Neck

Het college van burgemeester en schepenen bevestigt dat onderhavig document voor iedereen ter inzage lag gedurende het openbaar onderzoek vanaf tot en met

De secretaris,
E. Laga

De Burgemeester,
B. Somers

Definitief aanvaard door de gemeenteraad van Mechelen in zitting van

De secretaris,
E. Laga

De voorzitter,
D. Van Neck



Opdrachtgever:
Stad Mechelen
Grote Markt 21
2800 Mechelen
015 28 00 00

Ontwerper:
Veerle Ribus
IGEMO
Schoutetstraat 2
2800 Mechelen
015 28 77 50

Projectnummer: 30302303

