

**STAD MECHELEN**  
**Gemeenteraad – Uittreksel uit de notulen**  
**Vergadering van 28 november 2017 - Openbare zitting**

**Aanwezig:** Rita Van den Bossche, voorzitter  
Bart Somers, burgemeester  
Marc Hendrickx, Walter Schroons, Greet Geypen, Marina De Bie,  
Katleen Den Roover, Björn Siffer, Christiaan Backx, Stefaan Deleus,  
Koen Anciaux, schepenen  
Frank Nobels, Frank Creyelman, Bart De Nijn, Ali Salmi, Catherine  
François, Hans Keldermans, Caroline Gennez, Hamid Riffi, Fabienne  
Blavier, Glenn Nason, Alexander Vandersmissen, Kristof Calvo, Tine  
Van den Brande, Tom Kestens, Melikan Kucam, Martine De  
Raedemaeker, Johan De Vleeshouwer, Patrick Princen, Toon  
Diependaele, Klaartje Heiremans, Zineb El Boussaadani, Jan Verbergt,  
Kerstin Hopf, Patricia Verbeeck, Freya Perdaens, Anne Delvoye, Bert  
Delanoetje, gemeenteraadsleden  
Erik Laga, stadssecretaris

---

**44. RUIMTELIJKE ORDENING. Voorlopige vaststelling van de wijziging rooilijnplan Boterstraat 43, voor realisatie van een bouwproject.**

---

De beslissing wordt genomen met eenparigheid van stemmen.

### **Motivering**

#### **Voorgeschiedenis**

- Er werd een aanvraag voor een stedenbouwkundige vergunning voor een bouwproject "Boterstraat 43".
- College van 17/11/2017 punt 81: Principiële goedkeuring van de wijziging rooilijnplan Boterstraat 43, voor de realisatie van een bouwproject.

#### **Feiten en context**

In het kader van dit bouw dossier werd een verlegging van de rooilijn ingediend voor de realisatie van het project "Boterstraat 43" opgemaakt door Landmeterskantoor Platteau, Stationlei 71, 1800 Vilvoorde.

- Kadaster: Mechelen 5de Afdeling sectie B nr. 497p.

#### **Juridische grond**

- Decreet van 8 mei 2009 houdende de vaststelling en realisatie van de rooilijnen.

#### **Openbaar onderzoek**

Het voorgestelde rooilijnplan zal openbaar worden gemaakt door de dienst beheer Openbaar Domein van 4 december 2017 tot en met 2 januari 2018, na de voorlopige vaststelling door de gemeenteraad.

#### **Argumentatie**

Het project stelt wijziging rooilijn voor de realisatie van een bouwproject. Aan de gemeenteraad wordt voorgesteld om het rooilijnen-tracé volgens het ingediende rooilijnplan voorlopig vast te stellen.

**Besluit:**

**Artikel 1**

De gemeenteraad besluit tot voorlopige vaststelling van de wijziging rooilijnplan Boterstraat 43, voor de realisatie van een bouwproject.

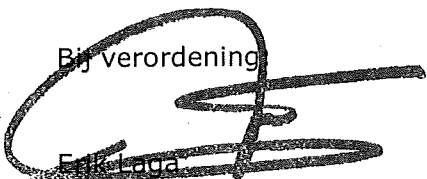
(bijlage)

Namens de gemeenteraad:

De stadssecretaris  
(get.) Erik Laga


De voorzitter  
(get.) Rita Van den Bossche

Voor eensluidend uittreksel:  
NAMENS DE GEMEENTERAAD:

Bij verordening  
  
Erik Laga  
stadssecretaris



Mechelen, 30 november 2017

  
Rita Van den Bossche  
voorzitter

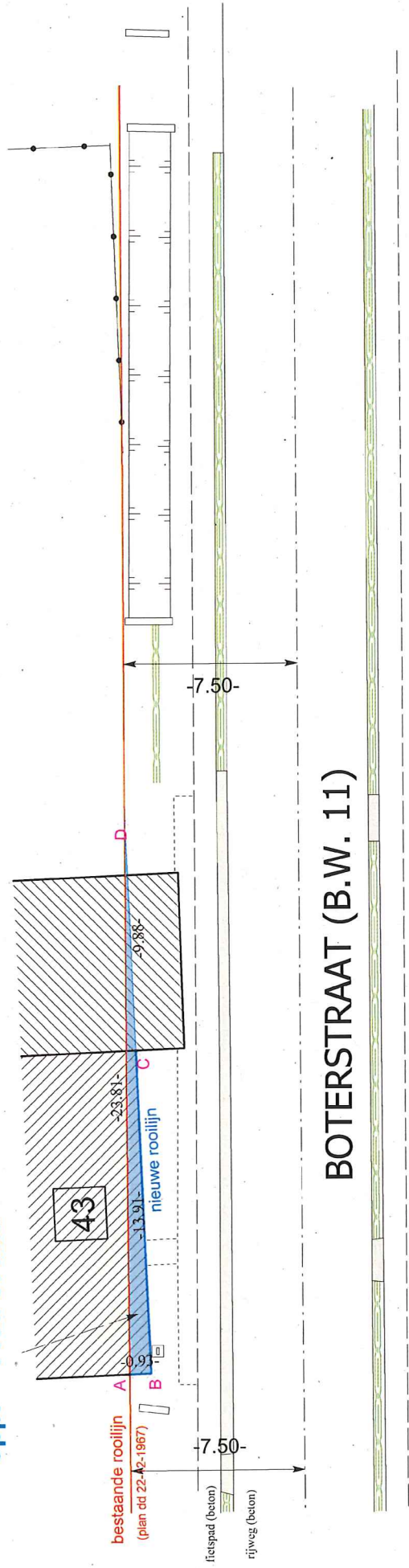
# Stad MECHELEN (Hombeek)

## Boterstraat 48

Sectie B (5e afd.) nr 497 p

### ROOILIJNPLAN

opp. = 11ca 07tma



BOTERSTRAAT (B.W. 11)

### Coördinatenlijst

Nr	X	Y
A	153922.68	188214.04
B	153921.79	188213.78
C	153925.62	188200.41
D	153928.35	188190.91

schaal: 1/250

datum: 30-10-2017

dossier: 7287

LAN: 040585

**landmeterskantoor PLATTEAU**

stationlei 71 - 1800 vilvoorde  
t: 02-253.61.54 f: 02-252.54.70  
landmeterskantoor@planex.be



Boterstraat 43

Gecentreerd op: MECHELEN 5 AFD/HOMBEEK/  
Toestand Laatste fiscale versie, (01.01.2017)

Schaal: 1/2500

