

**STAD MECHELEN**  
**Gemeenteraad – Uittreksel uit de notulen**  
**Vergadering van 28 november 2017 - Openbare zitting**

**Aanwezig:** Rita Van den Bossche, voorzitter  
Bart Somers, burgemeester  
Marc Hendrickx, Walter Schroons, Greet Geypen, Marina De Bie,  
Katieleen Den Roover, Björn Siffer, Christiaan Backx, Stefaan Deleus,  
Koen Anciaux, schepenen  
Frank Nobels, Frank Creyelman, Bart De Nijn, Ali Salmi, Catherine  
François, Hans Keldermans, Caroline Gennez, Hamid Riffi, Fabienne  
Blavier, Glenn Nason, Alexander Vandersmissen, Kristof Calvo, Tine  
Van den Brande, Tom Kestens, Melikan Kucam, Martine De  
Raedemaeker, Johan De Vleeshouwer, Patrick Princen, Toon  
Diependaele, Klaartje Heiremans, Zineb El Boussaadani, Jan Verbergt,  
Kerstin Hopf, Patricia Verbeeck, Freya Perdaens, Anne Delvoye, Bert  
Delanoëje, gemeenteraadsleden  
Erik Laga, stadssecretaris

---

**45. RUIMTELIJKE ORDENING. Definitieve vaststelling van het rooilijn- en innemingsplan van de Mahatma Gandhivijk, voor de realisatie van de infrastructuur- en omgevingswerken.**

---

De beslissing wordt genomen met 29 stemmen voor (Rita Van den Bossche, Bart Somers, Marc Hendrickx, Walter Schroons, Greet Geypen, Marina De Bie, Katieleen Den Roover, Björn Siffer, Christiaan Backx, Stefaan Deleus, Koen Anciaux, Frank Nobels, Bart De Nijn, Hamid Riffi, Fabienne Blavier, Alexander Vandersmissen, Kristof Calvo, Tom Kestens, Melikan Kucam, Martine De Raedemaeker, Patrick Princen, Toon Diependaele, Klaartje Heiremans, Zineb El Boussaadani, Jan Verbergt, Kerstin Hopf, Patricia Verbeeck, Freya Perdaens, Anne Delvoye) en 9 onthoudingen (Frank Creyelman, Ali Salmi, Catherine François, Hans Keldermans, Caroline Gennez, Glenn Nason, Tine Van den Brande, Johan De Vleeshouwer, Bert Delanoëje)

### **Motivering**

#### **Voorgeschiedenis**

- Er werd met de stad een voortraject gestart in voorbereiding van infrastructuur en omgevingswerken dossier "Mahatma Gandhivijk" gelegen in woongebied (gewestplan) tussen Tervuursesteenweg, Jubellaan en Abeelstraat te Mechelen.
- Gemeenteraad 5 september 2017 (punt 34): principele goedkeuring aan het rooilijn- en innemingsplan "Mahatma Gandhivijk".
- De gemeenteraad gaf tevens de opdracht om het voorgeschreven openbaar onderzoek in te stellen.
- College van 17/11/2017 punt 82: Definitieve goedkeuring van het rooilijn- en innemingsplan van de Mahatma Gandhivijk, voor de realisatie van de infrastructuur- en omgevingswerken.

#### **Feiten en context**

In het kader van het nieuwe bouwdoossier werd een rooilijndossier ingediend voor de realisatie van het project opgemaakt door Emiel Van Vaerenbergh, Geomodus cvba, Van Vaerenberghstraat 61, 2600 Berchem.

- Kadaster: 3e Afdeling Sectie E, nummers (plan wordt voorgelegd).
- Gelegen in:
  - Woongebied (gewestplan)
- Gelegen tussen gemeente-/gewestwegen: Tervuursesteenweg, Jubellaan en Abeelstraat.

Er zijn geen bezwaren ingediend op deze rooilijnprocedure

## Juridische grond

- Decreet van 8 mei 2009 houdende de vaststelling en realisatie van de rooilijnen.

## Argumentatie

Het rooilijn-/innemingsplan betreft het openbaar domein dat zou ingelijfd worden "Mahatma Gandhiwijk" alsook het openbaar domein dat gedesaffecteerd wordt naar het privé domein. Aan de gemeenteraad wordt voorgesteld om het rooilijnen-tracé en de inneming van het openbaar domein volgens het ingediende rooilijn- en innemingsplan definitief vast te stellen.

## Besluit:

### Artikel 1

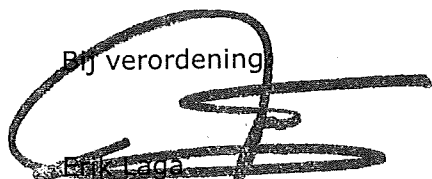
De gemeenteraad besluit tot definitieve vaststelling van het rooilijn- en innemingsplan van de Mahatma Gandhiwijk, voor de realisatie van de infrastructuur- en omgevingswerken.  
(bijlage)

Namens de gemeenteraad:

De stadssecretaris  
(get.) Erik Laga


De voorzitter  
(get.) Rita Van den Bossche

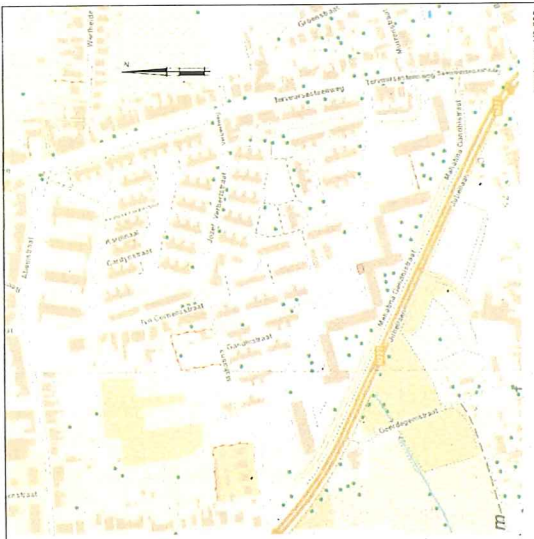
Voor eensluidend uittreksel:  
NAMENS DE GEMEENTERAAD:

Bij verordening  
  
Erik Laga  
stadssecretaris



Mechelen, 30 november 2017

  
Rita Van den Bossche  
voorzitter



topokaart 1:2.500



kadasster 1:2.500



PLAN

gemeente	Antwerpen
arrondissement	Mechelen
sectie	Stuutplein Rooij
plan	Gandwijk
grondplan	Lambert 12 - RW

**Legende :**

- nieuwe rooij
- bestaande rooij
- opgeleverd woonruimte over te dragen naar Staat Mechelen
- opgeleverd Staat Mechelen over te dragen naar Woonport
- wegeneigendom Staat Mechelen
- opgeleverd CCAMV Mechelen over te dragen naar Staat Mechelen
- opgeleverd Staat Mechelen over te dragen naar CCAMV Mechelen
- opgeleverd woonruimte over te dragen naar CCAMV Mechelen

**Geometrische gegevens:**

Project: Nieuw woonplan Buisse 2  
 Ontwerper: G. VAN DER VLIET  
 Uitgever: G. VAN DER VLIET  
 Adres: 1100 Brussel, Janssensplein 41  
 Tel.: 02237 44 00

**Plan:** 1/1000  
 Datum: 1933-11-17  
 Schaal: 1:1000  
 Bestand: 12-1-17  
 Bladzijde: 17

**Geometrische gegevens:**  
 A: 31.06.2017  
 B: 31.06.2017  
 C: 31.06.2017  
 D: 31.06.2017  
 E: 31.06.2017  
 F: 31.06.2017