

STAD MECHELEN
Gemeenteraad – Uittreksel uit de notulen
Vergadering van 29 november 2016 - Openbare zitting

Aanwezig: Rita Van den Bossche, voorzitter
Bart Somers, burgemeester
Marc Hendrickx, Walter Schroons, Greet Geypen, Marina De Bie,
Katleen Den Roover, Björn Siffer, Stefaan Deleus, Koen Anciaux,
schepenen
Frank Nobels, Frank Creyelman, Bart De Nijn, Ali Salmi, Magda Van
Loon, Catherine François, Hans Keldermans, Karel Geys, Hamid Riffi,
Fabienne Blavier, Alexander Vandersmissen, Kristof Calvo, Tine Van
den Brande, Farid Bennasser, Tom Kestens, Melikan Kucam, Martine
De Raedemaeker, Patrick Princen, Toon Diependaele, Klaartje
Heiremans, Zineb El Boussaadani, Jan Verbergt, Liesbet De
Keersmaecker, Kerstin Hopf, Wesley Doms, Patricia Verbeeck, Freya
Perdaens, Anne Delvoye, gemeenteraadsleden
Erik Laga, stadssecretaris

53. STRAATNAAMGEVING. Definitieve vaststelling van de naam Notenboomstraat voor de nieuw aan te leggen wegenis in een verkaveling gelegen aan de Pijnboomstraat te Mechelen.

Motivering

Voorgeschiedenis

- 06.09.2016: gemeenteraad besluit principiële vaststelling van de naam Notenboomstraat voor de nieuw aan te leggen wegenis in de verkaveling 2016V003 gelegen aan de Pijnboomstraat te Mechelen.
- 16.09.2016: college besluit gedurende de periode van 21.09.2016 tot en met 21.10.2016 een openbaar onderzoek in te stellen omtrent de vaststelling van deze nieuwe straatnaam.
- 28.10.2016: opmaak proces-verbaal van sluiting van het openbaar onderzoek.
- Collegebeslissing 18.11.2016 (punt 33) ter verwijzing naar de gemeenteraad.

Feiten en context

Tijdens het openbaar onderzoek (21.09.2016 tot en met 21.10.2016) werden geen opmerkingen en/of bezwaarschriften omtrent de vaststelling van deze nieuwe straatnaam ingediend.

Juridische grond

- Het toekennen en/of wijzigen van straatnamen wordt geregeld door het decreet van 28 januari 1977 tot bescherming van de namen van openbare wegen en pleinen (Belgisch Staatsblad van 7 april 1977), laatst gewijzigd bij decreet van 29 november 2002 (Belgisch Staatsblad van 17 december 2002).
- Artikel 1 van dit decreet stelt dat alleen de gemeenteraad bevoegd is om de naam van openbare wegen en pleinen vast te stellen of te wijzigen.

Argumentatie

Overeenkomstig het decreet van 28 januari 1977 tot bescherming van de namen van openbare wegen en pleinen dient de gemeenteraad nog definitief te beslissen tot vaststelling van hogervermelde straatnaam.

Besluit:

Artikel 1

De gemeenteraad besluit tot definitieve vaststelling van de de naam Notenboomstraat voor de nieuw aan te leggen wegen in een verkaveling gelegen aan de Pijnboomstraat te Mechelen.


Namens de gemeenteraad:

De stadssecretaris
(get.) Erik Laga

De voorzitter
(get.) Rita Van den Bossche

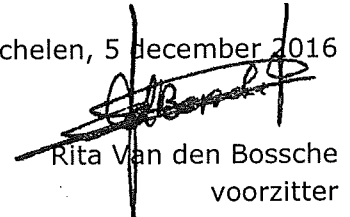
Voor eensluidend uittreksel:
NAMENS DE GEMEENTERAAD:

Bij verordening:


Erik Laga
stadssecretaris



Mechelen, 5 december 2016


Rita Van den Bossche
voorzitter

SITUATIEPLAN

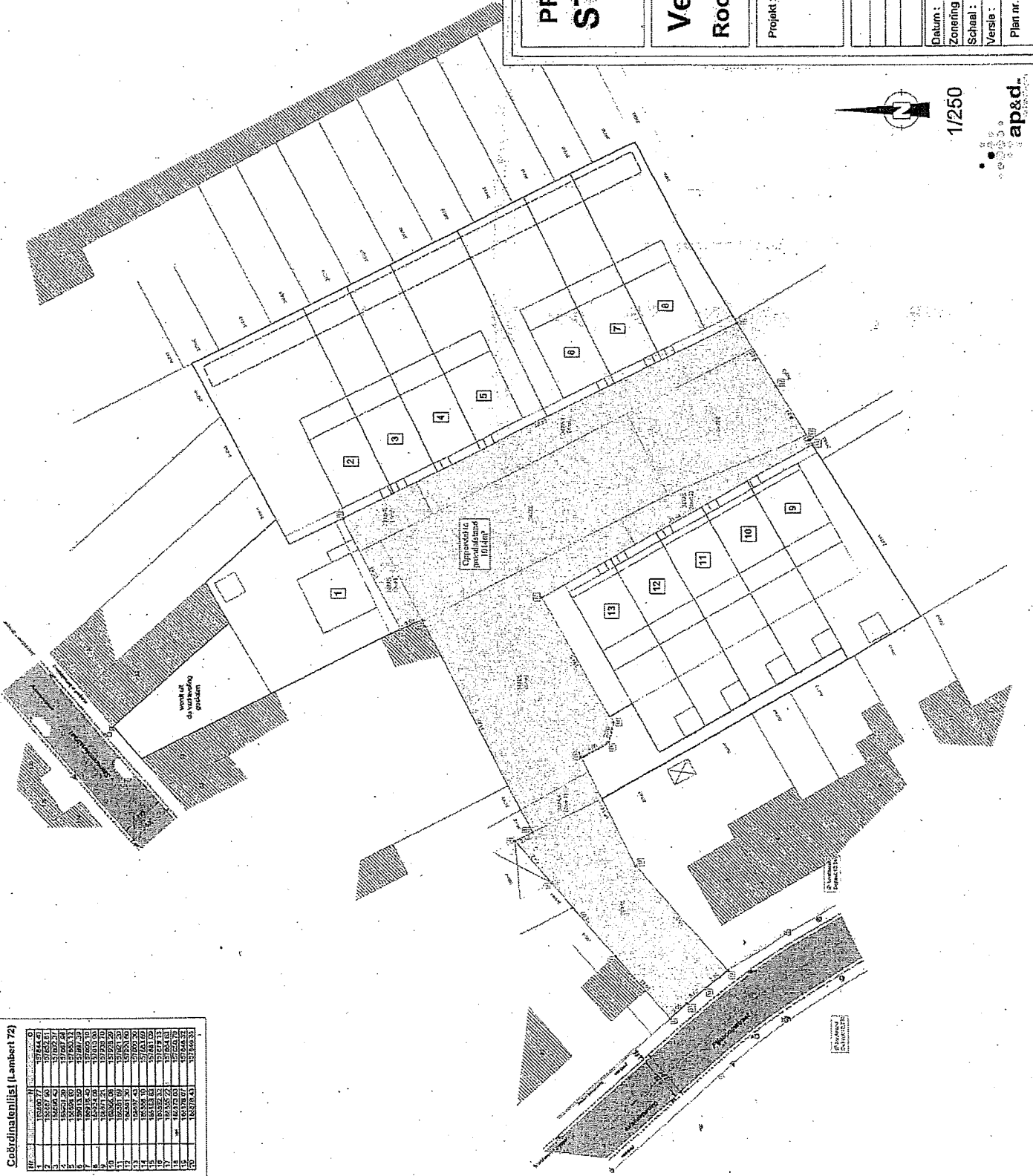


 = nieuwe wegenis

J. X.

Coördinatenlijst (Lambert 72)

1	184782.00	57864.00
2	184782.00	57864.00
3	184782.00	57864.00
4	184782.00	57864.00
5	184782.00	57864.00
6	184782.00	57864.00
7	184782.00	57864.00
8	184782.00	57864.00
9	184782.00	57864.00
10	184782.00	57864.00
11	184782.00	57864.00
12	184782.00	57864.00
13	184782.00	57864.00
14	184782.00	57864.00
15	184782.00	57864.00
16	184782.00	57864.00
17	184782.00	57864.00
18	184782.00	57864.00
19	184782.00	57864.00
20	184782.00	57864.00



LEGENDE

- A. Pijpvoert
- B. Rookkanaal
- C. Straatvlak
- D. Inhoudsrichting
- E. Openbare verkeer / EP
- F. Punt van de waterleiding / rijsluis
- G. Kabel / draad
- H. IJeg grachtwater / grachtwater
- I. Inrichtingsgrens
- J. Luchtwand
- K. Punt van de rij
- L. Zwaartekracht / rij
- M. Zwaartekracht / rij
- N. Zwaartekracht / rij
- O. Zwaartekracht / rij
- P. Zwaartekracht / rij
- Q. Zwaartekracht / rij
- R. Zwaartekracht / rij
- S. Zwaartekracht / rij
- T. Zwaartekracht / rij
- U. Zwaartekracht / rij
- V. Zwaartekracht / rij
- W. Zwaartekracht / rij
- X. Zwaartekracht / rij
- Y. Zwaartekracht / rij
- Z. Zwaartekracht / rij

Openbare dijken en grachten

parceel	opp	afgraving
3175	247,0	0,00
3176	247,0	0,00
3177	247,0	0,00
3178	247,0	0,00
3179	247,0	0,00
3180	247,0	0,00
3181	247,0	0,00
3182	247,0	0,00
3183	247,0	0,00
3184	247,0	0,00
3185	247,0	0,00
3186	247,0	0,00
3187	247,0	0,00
3188	247,0	0,00
3189	247,0	0,00
3190	247,0	0,00
3191	247,0	0,00
3192	247,0	0,00
3193	247,0	0,00
3194	247,0	0,00
3195	247,0	0,00
3196	247,0	0,00
3197	247,0	0,00
3198	247,0	0,00
3199	247,0	0,00
3200	247,0	0,00

PROVINCIE : ANTWERPEN
STAD : MECHELEN
Pijnboomstraat

Verkavelingsaanvraag
Rooilijnenplan / innemingsplan

Project: **MECHELEN**
 Pijnboomstraat
 Mechelen 3^e Afdeling Sectie E
 Nr. 347A5, 347A6, 347B6, 347E6, 347H4,
 347H6, 347L4, 347M3, 347Z5 en 399A5.

Opsteller: **DR. K. LUYK**
 DR. S. BOUTEN

Opsteller: **DR. K. LUYK**
 DR. S. BOUTEN

Datum: 24-02-2016
 Zone: Woongebied
 Schaal: 1/250
 Versie: 4 / 5

Plan nr.: **4 / 5**

1/250

ap&d
 Architectuur & Planologie